

**Agenzia delle Entrate
CATASTO FABBRICATI
Ufficio Provinciale di
Aosta**

Dichiarazione protocollo n. AO0048640 del 26/05/2021

Planimetria di u.i.u. in Comune di Saint-pierre

Localita' La Croix

civ. 31

Identificativi Catastali:

Sezione:

Compilata da:
Gaspari Roberto

Iscritto all'albo:
Geometri

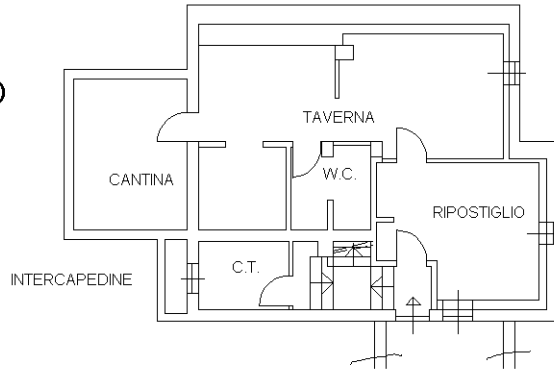
Prov. Aosta

N. 00968

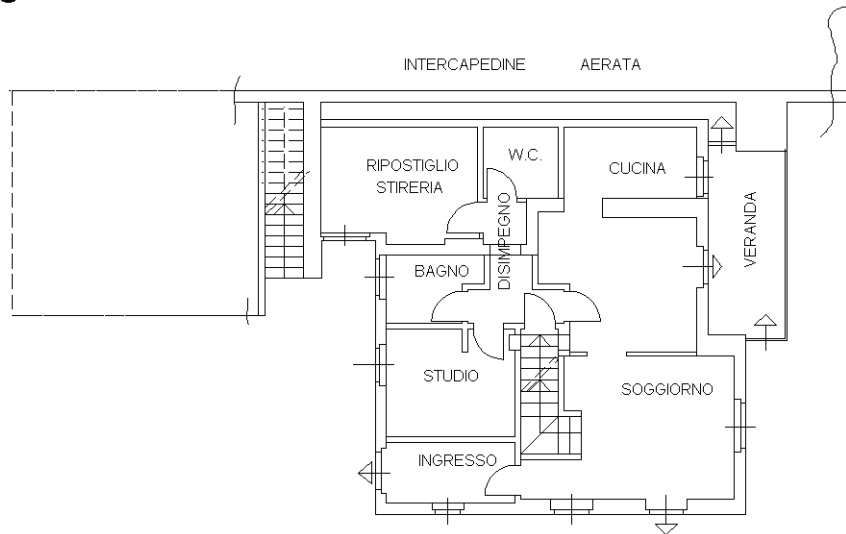
Scheda n. 1

Scala 1:200

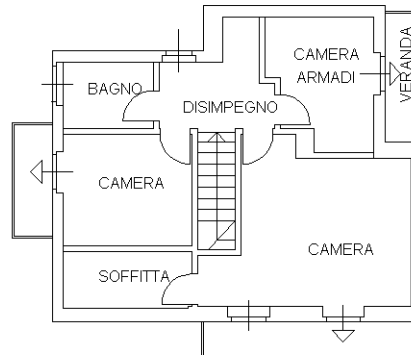
PIANO SOTTERRANEO
h= 2.50 m



PIANO TERRENO
h= 2.60 m



PIANO PRIMO
h= 2.60 m



Ultima planimetria in atti

