

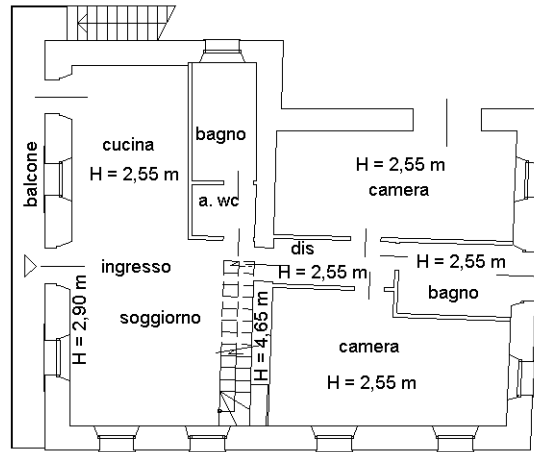
**Agenzia delle Entrate
CATASTO FABBRICATI
Ufficio Provinciale di
Aosta**

Dichiarazione protocollo n. [redacted] del [redacted]
Planimetria di u.i.u. in Comune di Aosta
Via Garibaldi civ. SNC

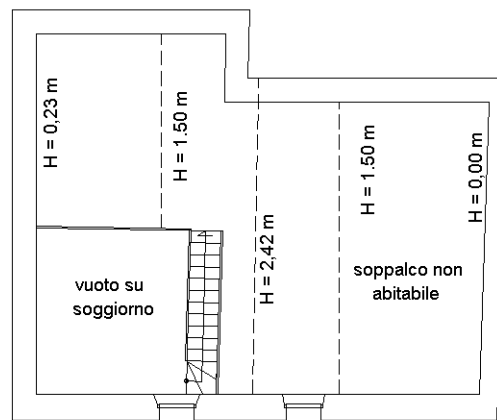
Identificativi Catastali:
Sezione:
Foglio: ●
Particella: ●
Subalterno: ●

Compilata da:
Aliberti Emanuela
Iscritto all'albo:
Architetti
Prov. Aosta [redacted]

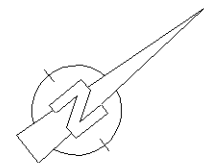
Scheda n. 1 Scala 1:200



PIANO PRIMO



PIANO SECONDO



Catasto dei Fabbricati - Situazione al 23/10/2019 - Comune di AOSTA (A326) - < Foglio: 38 - Particella: 64 - Subalterno: 14 >
VIALE GIUSEPPE GARIBALDI SNC piano: 1-2;

Ultima planimetria in atti

Data: 23/10/2019 - n. T85967 - Richiedente: LCTLCU84M10A326T

Totale schede: 1 - Formato di acquisizione: A4(210x297) - Formato stampa richiesto: A4(210x297)

**Agenzia del Territorio
CATASTO FABBRICATI
Ufficio Provinciale di
Aosta**

Dichiarazione protocollo n. AO0194070 del 27/09/2011

Planimetria di u.i.u. in Comune di Aosta

Via Giorgio Carrel

civ.

Identificativi Catastali:

Sezione:
Foglio: 38
Particella: 609
Subalterno: 9

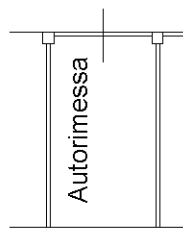
Compilata da:
Pallu' Serafino
Iscritto all'albo:
Ingegneri

Prov. Aosta

N. 204

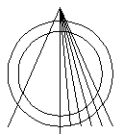
Scheda n. 1

Scala 1:200



PIANO SECONDO SOTTERRANEO

h.=260 cm



Ultima planimetria in atti