

MODULARIO
F. rig. rend. 497



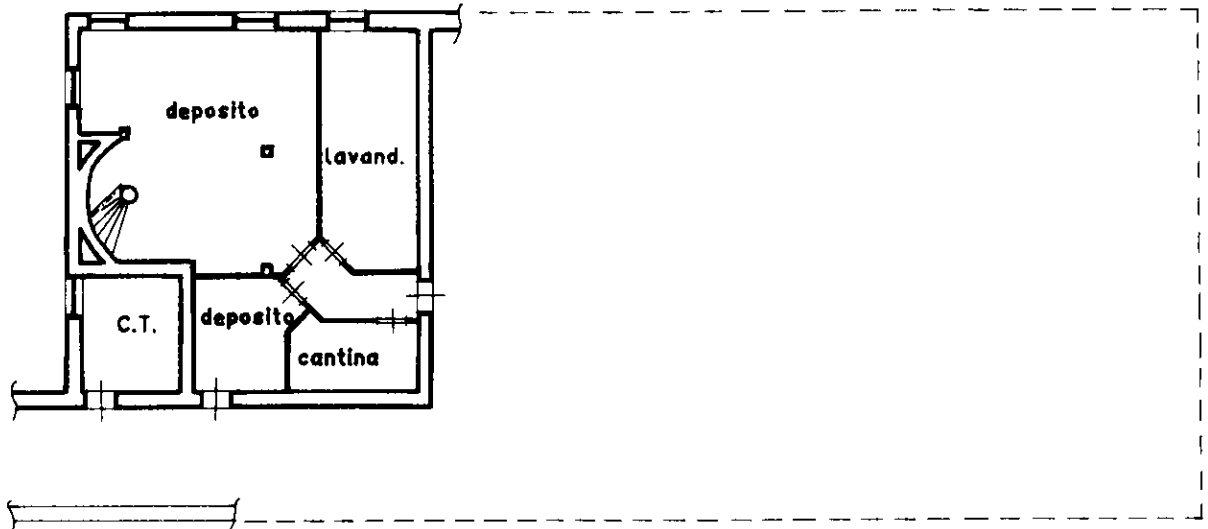
MINISTERO DELLE FINANZE
DIPARTIMENTO DEL TERRITORIO
CATASTO EDILIZIO URBANO (RDL 13-4-1939, n. 652)

MOD. **BN** (CEU)

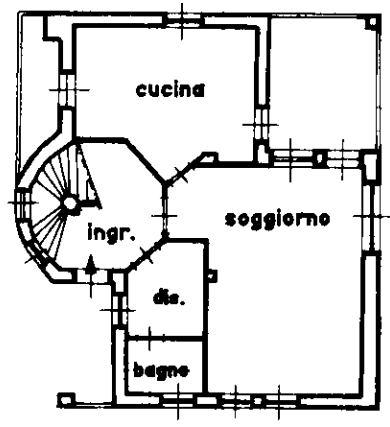
(LIRE)
500

Planimetria di u.i.u. in Comune di **GIGNOD** via **Loc. FIOU** civ.

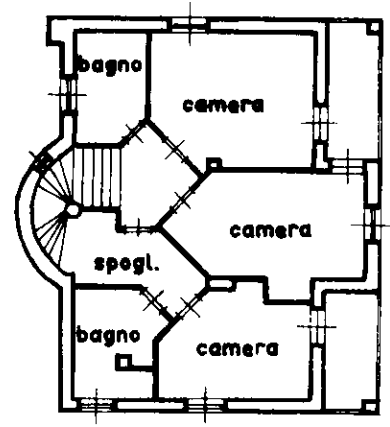
PIANO SOTTERRANEO



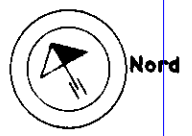
PIANO TERRENO
Hmin=mt. 2.55



PIANO PRIMO
Hmin=mt. 2.00
Hmax=mt. 3.25



ORIENTAMENTO



SCALA DI 1: 200

Roma - Istituto Poligrafico e Zecca dello Stato - P.V.

Catasto dei Edificati - Situazione al 17/06/2024 - Comune di GIGNOD (E029)
FRAZIONE LES FIOU n. 2 Piano S1-T-1

Dichiarazione di N.C.
Denuncia di variazione
Ultima planimetria in atti
Identificativi catastali
Data presentazione: 28/08/1997 - Data: 17/06/2024 - n. AO0034284 - Richiedente: GYADNL73D20G687U
Totale sel. n. sub.
Formato di stampa richiesto: A4 (210x297) ...
data 18-07-97 Firma

Compilata dal **Geom. Aurelio LUCIANAZ**
(Titolo, cognome e nome)
iscritto all'albo dei Geometri
Aosta 500
data 18-07-97 Firma

RISERVATO ALL'UFFICIO