

MODULARIO
a.r.f. n. 487



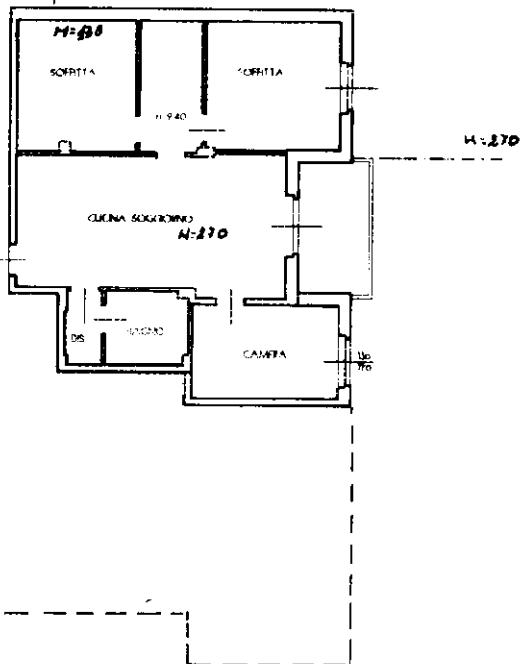
MINISTERO DELLE FINANZE
DIPARTIMENTO DEL TERRITORIO
CATASTO EDILIZIO URBANO (RDL 13-4-1939, n. 652)

MOD. **BN** (CEU)

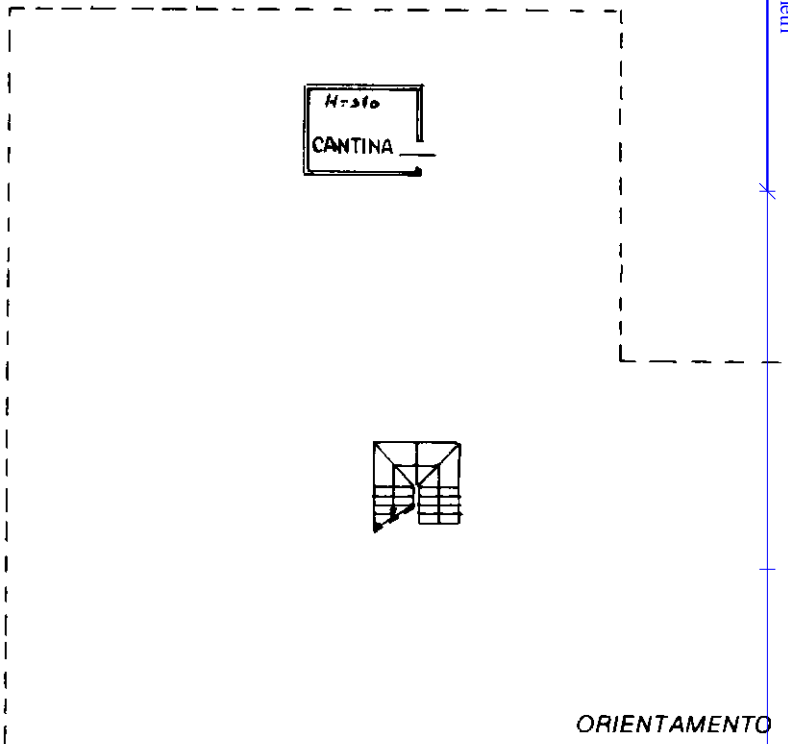
LIRE
200

Planimetria di u.i.u. in Comune di Gressan via loc. Boretta civ. 1

PIANO SECONDO



PIANO SOTTERRANEO



10 metri

ORIENTAMENTO



ALLOGGIO N° 15


SCALA DI 1: 200

Roma - Istituto Poligrafico e Zecca dello Stato - P.V.

Catasto dei Fabbricati - Situazione al 19/12/2025 - Comune di GRESSAN(EI65) - FRAZIONE BORETTA, n. 26 Piano 2-SI

Dichiarazione di N.C.
Denuncia di variazione
Ultima planimetria in atti

Compilata dal Giom
Fiabane Massimo
(titolo, cognome e nome)



RISERVATO ALL'UFFICIO

Data presentazione: 13/10/2001 - Data: 19/12/2025 - n. T89720 - Richiedente: LCTLCU84M10A326T

Isolato all'atto di Geometra
Fiabane Massimo
data 05-09-2001 Firma [Signature]

Totale scheda: 1 - Formato di acquisizione: A4 (210x297) - Formato stampa: A4 (210x297)