

MODULO ARIQ
reg. rend. 497

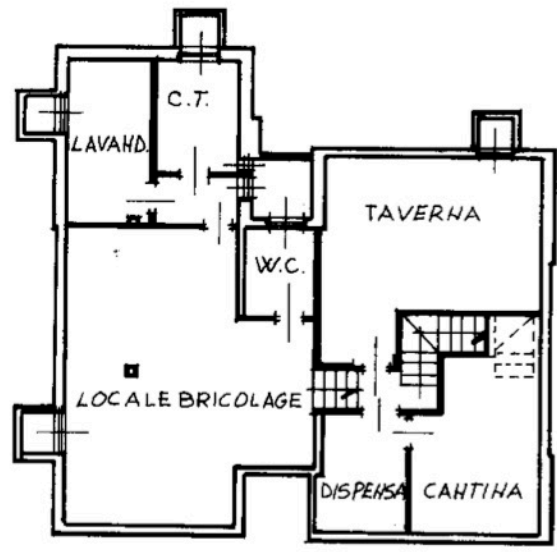


MINISTERO DELLE FINANZE
DIREZIONE GENERALE DEL CATASTO E DEI SS.TT.EE.
CATASTO EDILIZIO URBANO (RDL 13-4-1939, n. 652)

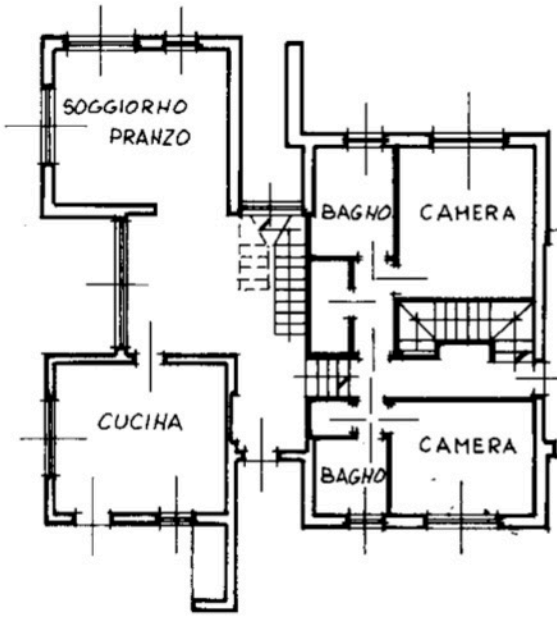
MOD. BN (CEU)

LIRE
350

Planimetria di u.i.u. in Comune di AOSTA via Fraz. Porossan civ. 56



PIANO SOTTERRANEO
H=250

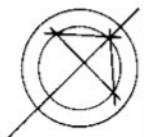


PIANO TERRA
H=255



PIANO PRIMO

ORIENTAMENTO



SCALA DI 1:200

10 metri


Dichiarazione di N.C.
Denuncia di variazione

Compilata dal GEOMETRA
(Titolo, cognome e nome)
COLLE CESARINO

RISERVATO ALL'UFFICIO

Ultima planimetria in atti
Identificativi catastali
Data presentazione: 55 11/06/1992 - Data: 19/08/2024 - n. AO0041509 - Richiedente: GYADNL73D20G687U
Totale sc. 55

Iscritto all'albo dei GEOMETRI
della provincia di AOSTA n. 707
data 4.6.92 Firma



11 GIU 1997

Catasto dei Fabbricati - Situazione al 19/08/2024 - Comune di AOSTA (A326) - FRAZIONE POROSSAN LES ARSINS n. 96/B Piano S1 - F1