

**Agenzia del Territorio
CATASTO FABBRICATI
Ufficio Provinciale di
Aosta**

Dichiarazione protocollo n. AO0121230 del 20/05/2011

Planimetria di u.i.u. in Comune di Quart

Villaggio Chetoz

civ. SNC

Identificativi Catastali:

Sezione:

Foglio: [REDACTED]

Particella: [REDACTED]

Subalterno: [REDACTED]

Compilata da:

Barocco Ennio

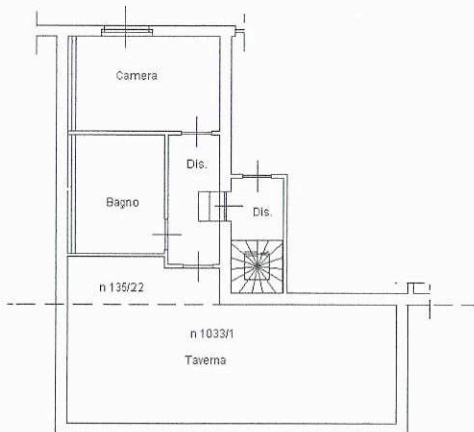
Iscritto all'albo:
Geometri

Prov. Aosta

N. 836

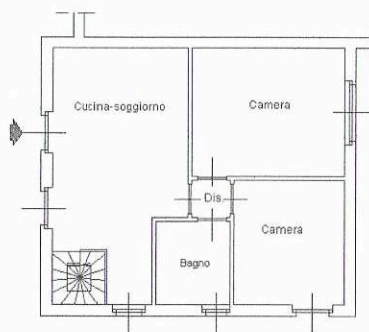
Scheda n. 1

Scala 1:200



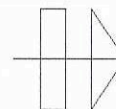
PIANO SOTTERRANEO

h.= 2.55 m



PIANO TERRENO

h.= 2.55 m



Ultima planimetria in atti

Catasto dei Fabbricati - Situazione al 15/09/2020 - Comune di QUART (H110) - Foglio: [REDACTED] - Particella: [REDACTED] - Subalterno: [REDACTED]
VILLAGGIO CHETOT SNC piano S.T.

**Agenzia del Territorio
CATASTO FABBRICATI
Ufficio Provinciale di
Aosta**

Dichiarazione protocollo n. AO0055580 del 07/04/2010

Planimetria di u.i.u. in Comune di Quart

Villaggio Chetoz

civ.

Identificativi Catastali:

Sezione:

Foglio: [REDACTED]

Particella: [REDACTED]

Subalterno: [REDACTED]

Compilata da:

Barocco Ennio

Iscritto all'albo:

Geometri

Prov. Aosta

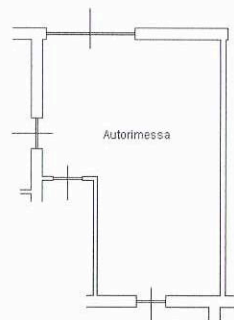
N. 836

Scheda n. 1

Scala 1:200

PIANO SOTTERRANEO

h.= 3.20 m



Catasto dei Fabbricati - Situazione al 15/09/2020 - Comune di QUART (H110) - < Foglio: [REDACTED] Particella: [REDACTED] Subalterno: [REDACTED]
VIII AGGREGATO CHETUZ S.p.A. S.p.A.

Ultima planimetria in atti