

**Agenzia del Territorio
CATASTO FABBRICATI
Ufficio Provinciale di
Aosta**

Dichiarazione protocollo n. AO0068876 del 07/06/2012

Planimetria di u.i.u. in Comune di Aosta

Regione La Rochere

civ. SNC

Identificativi Catastali:

Sezione:

Compilata da:
Lunardi Andrea

Iscritto all'albo:
Geometri

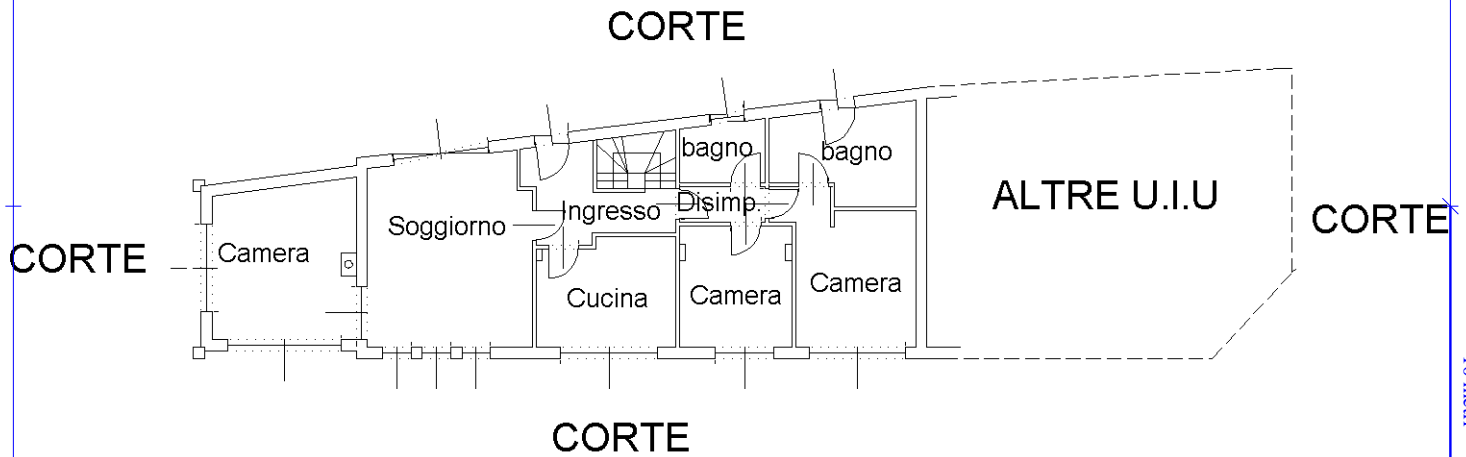
Prov. Aosta

N. 991

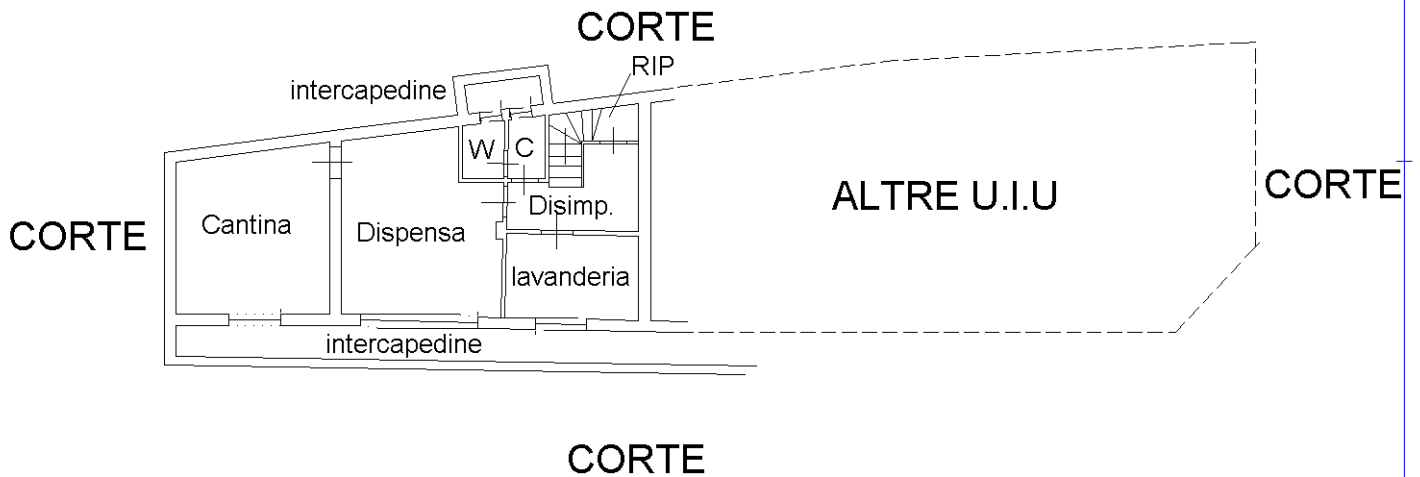
Scheda n. 1

Scala 1:200

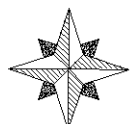
PIANO TERRA H= 2.70 m.



PIANO SOTTERRANEO H= 2.70 m.



NORD



Ultima planimetria in atti