

**Agenzia del Territorio
CATASTO FABBRICATI
Ufficio Provinciale di
Aosta**

Dichiarazione protocollo n. AO0190043 del 02/11/2009

Planimetria di u.i.u. in Comune di Quart

Villaggio Chetoz

civ. SNC

Identificativi Catastali:

Sezione:

Foglio: [REDACTED]

Particella: [REDACTED]

Subalterno: [REDACTED]

Compilata da:

[REDACTED]

Iscritto all'albo:
Geometri

Prov. Aosta

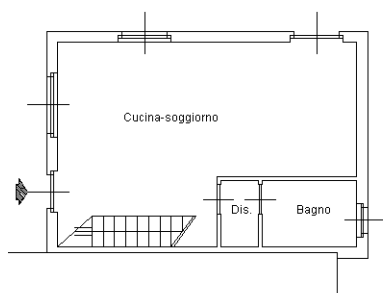
N. [REDACTED]

Scheda n. 1

Scala 1:200

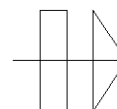
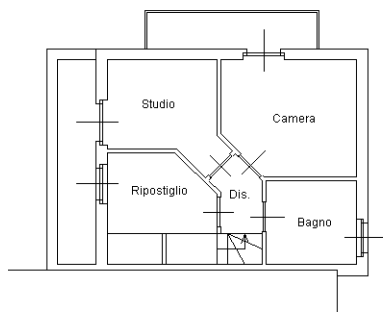
PIANO TERRENO

h. = 2.55 m



PIANO PRIMO

h. media = 3.22 m



Catasto dei Fabbricati - Situazione al 09/02/2021 - Comune di QUART (H110) - < Foglio [REDACTED] - Particella [REDACTED] - Subalterno [REDACTED];
VILLAGGIO CHEToz

Ultima planimetria in atti