

MODULARIO
reg. land 497

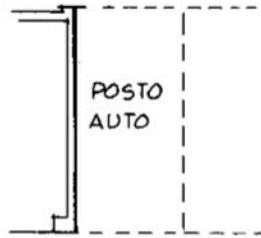


MINISTERO DELLE FINANZE
DIREZIONE GENERALE DEL CATASTO E DEI SS.TT.EE.
CATASTO EDILIZIO URBANO (RDL 13-4-1939, n. 652)

MOD. BN (CEU)


LIRE
250

Planimetria di u.i.u. in Comune di AOSTA via Fraz POROSSAN civ. 56



PIANO TERRA
H=240

ORIENTAMENTO



SCALA DI 1:200

10 metri

Dichiarazione di N.C.

Denuncia di variazione

Ultima planimetria in atti

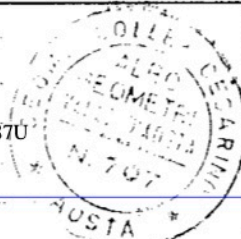
Compilata dal GEOMETRA

(Titolo, cognome e nome)

COLLE CESARIO

Iscritto all'albo dei GEOMETRI

AOSTA 307



RISERVATO ALL'UFFICIO

11/06/1992

Data presentazione: 11/06/1992 - Data: 19/08/2024 - n. AO0041511 - Richiedente: GYADNL73D20G687U

Totale superficie: 52 m² Formato di acquisizione: A4 (210x297) Formato stampa richiesto: A4 (210x297)

data 4-6-92 Firma