


MODULARIO
a.r.f. n. 497



MINISTERO DELLE FINANZE
DIPARTIMENTO DEL TERRITORIO

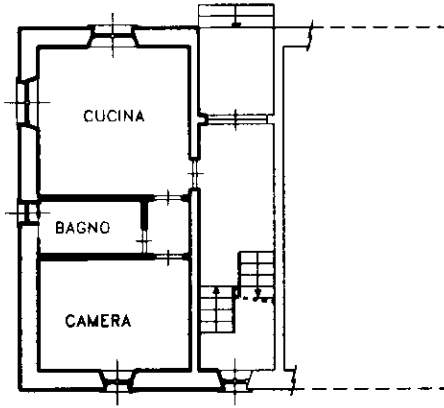
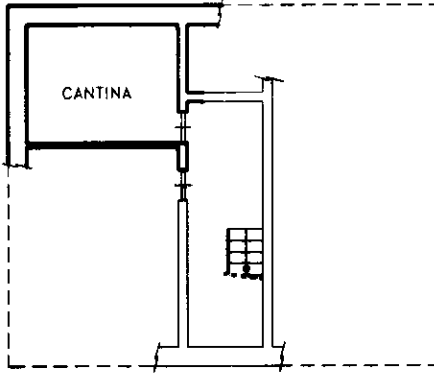
CATASTO EDILIZIO URBANO (RDL 13-4-1939, n. 652)

MOD. BN (CELI)

LIRE
200

Planimetria di u.i.u. in Comune di CHARVENOD via CAPOLUOGO civ.

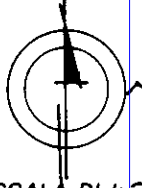
PIANO SOTTERRANEO
H=CM. 240



PIANO TERRENO
H=CM. 236

10 metri

ORIENTAMENTO



SCALA DI 1:200

Bene - Istituto Poligrafico e Zecca dello Stato - P.V.

Catasto Edilizio Urbano - Situazione al 28/03/2023 - Comune di CHARVENOD(C598)
LOCALITÀ CAPOLUOGO n. SNC Piano S1-T

Dichiarazione di N.C.

Denuncia di variazione

Ultima planimetria in atti

Identificativi catastali

Data presentazione: 08/06/2000 - Data: 28/03/2023 - n. 1289631 - Richiedente: BRVMMLE75P11A326N

Totale: Firmatario: Iscrizione: A4 (210x297) - data stampa richiesta: A4 (210x297)

data 05.05.2000 firma [Signature]

Compilata dal GEOM.

(Titolo, cognome e nome)
LUCIANA MAURIZIA

Isritto all'albo dei GEOMETRI

ADITA

RISERVATO ALL'UFFICIO