


MODULARIO  
a.r.f. n. 497



MINISTERO DELLE FINANZE  
DIPARTIMENTO DEL TERRITORIO

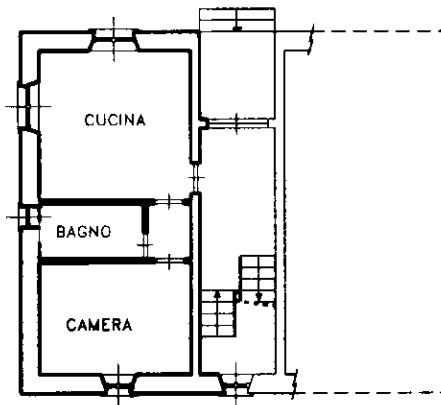
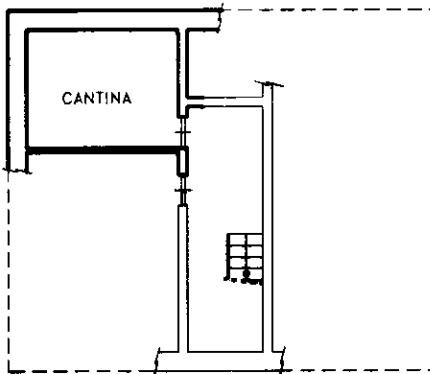
MOD. BN (CELI)

# CATASTO EDILIZIO URBANO (RDL 13-4-1939, n. 652)

LIRE  
200

Planimetria di u.i.u. in Comune di CHARVENSOD via CAPOLUOGO civ. ....

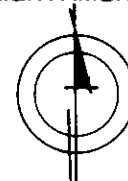
## PIANO SOTTERRANEO H=CM. 240



## PIANO TERRENO H=CM. 236

10 metri

ORIENTAMENTO



SCALA DI 1:200

Catasto di Fabbricati - Situazione al 09/12/2024 - Comune di CHARVENSOD(C598)  
LOCALITÀ CAPOLUOGO n. SNC Piano S1-T

Dichiarazione di N.C.   
Denuncia di variazione

Compilata dal GEOM. LUCIANA MAURIZIA  
(Titolo, cognome e nome)

RISERVATO ALL'UFFICIO

Identificativi catastali

Iscritto all'albo dei GEOMETRI

Data presentazione: 08/06/2000 - Data: 09/12/2024 - n. AO0087079 - Richiedente: GYADNL73D20G687U

Totale s. n. Format sub. .... zione: A4 (210x297) data stampa richiesto: A4 (210x297)

data 05.05.2000 firma [Signature]