

MODULARIO
a r.f. n. 497

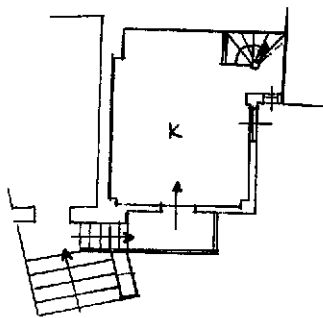


MINISTERO DELLE FINANZE
DIPARTIMENTO DEL TERRITORIO
CATASTO EDILIZIO URBANO (RDL 13-4-1939, n. 652)

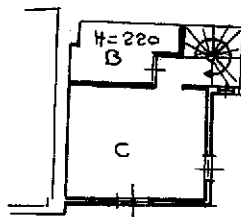
MOD. **BN** (CEU)

LIRE
200

Planimetria di u.i.u. in Comune di ROISAN via FRAZ. MASSINOD civ.

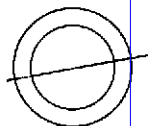


PIANO PRIMO H = 234



PIANO SECONDO

ORIENTAMENTO



SCALA DI 1: 200

Catasto dei Fabbricati - Situazione al 01/02/2021 - Comune di ROISAN (H497) - < Foglio 01 - Particella 01 - Subalterno 01
FRAZIONE MASSINOD SNC piano

Dichiarazione di N.C.
Denuncia di variazione
Ultima planimetria in atti

Compilata dal
(Titolo, cognome e nome)

RISERVATO ALL'UFFICIO