

**Agenzia del Territorio
CATASTO FABBRICATI
Ufficio Provinciale di
Aosta**

Dichiarazione protocollo n. AO0055230 del 14/04/2008

Planimetria di u.i.u. in Comune di Brissogne

Frazione Grand Brissogne

civ. SNC

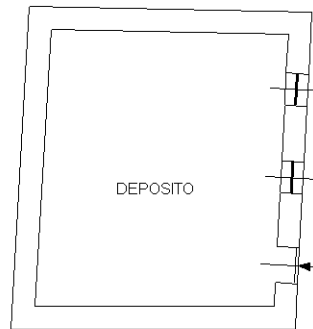
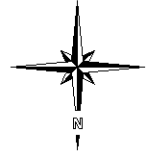
Compilata da:
Pascuzzi Francesco
Iscritto all'albo:
Geometri

Prov. Aosta

N. 1030

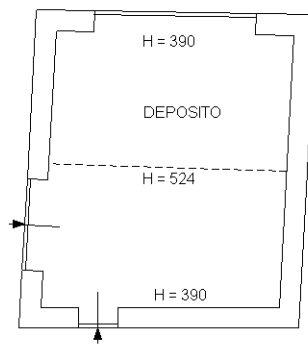
Scheda n. 1

Scala 1:200



PIANO SEMINTERRATO

h = m 2.15



PIANO TERRA

h = m 3.90 - m 5.25

10 metri

Catasto dei Fabbricati - Situazione al 20/12/2023 - Comune di BRISOGNE(B192)
FRAZIONE GRAND-BRISOGNE n. SNC Piano S1-T

Ultima planimetria in atti