

MODULARIO
Fig. rend. 497



MINISTERO DELLE FINANZE
DIPARTIMENTO DEL TERRITORIO

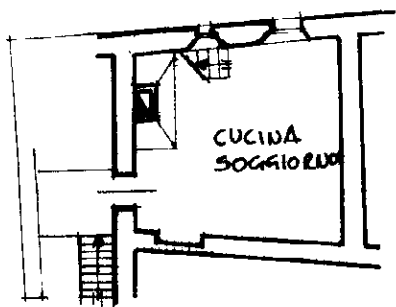
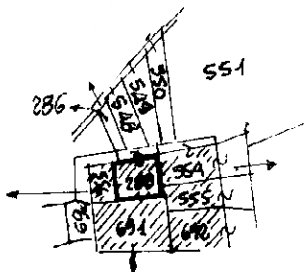
MOD. BN (CEU)

CATASTO EDILIZIO URBANO (RDL 13-4-1939, n. 652)

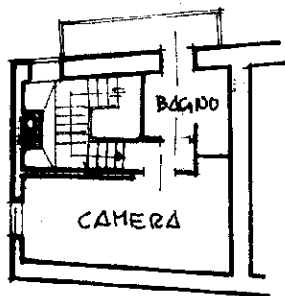
LIRE
500

Planimetria di u.i.u. in Comune di SAINT MARCEL via FRAZIONE PRELAZ civ. 42

RIFERIMENTO TIPO MAPPALE n° 135/98 DEL 07.10.1997

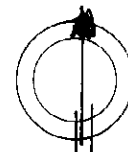


PIANO PRIMO H. MT 2.20



PIANO SECONDO H. VARIABILE MT 1,70/2,30

ORIENTAMENTO



SCALA DI 1: 200

10 metri

Catasto ed. fabbricati - Situazione al 17/09/2024 - Comune di SAINT MARCEL
LOCALITA' PRELAZ n. 42 Piano 1-2

Dichiarazione di N.C.
Denuncia di variazione
Ultima planimetria in atti

Compilata dal GEOMETRA
BIONAZ ENZO
(Titolo, cognome e nome)

RISERVATO ALL'UFFICIO

Data present. 19-02-1998 Data: 17/09/2024 - n. AO0045337 - Richiedente: GYADNL73D20G687U
Totale Schede 602 - Formato di acquisizione: A4 (210x297) - Formato standard: A4 (210x297)
n. 602 della provincia di AVOSTA

data 19-02-1998 Firma [Signature]