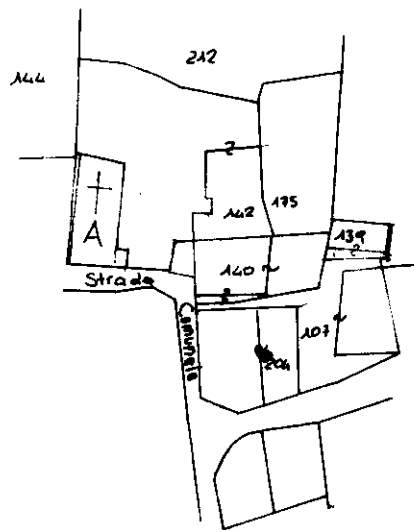
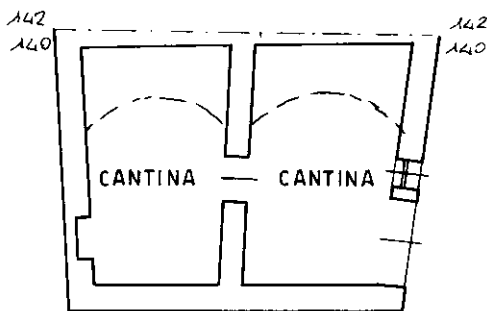




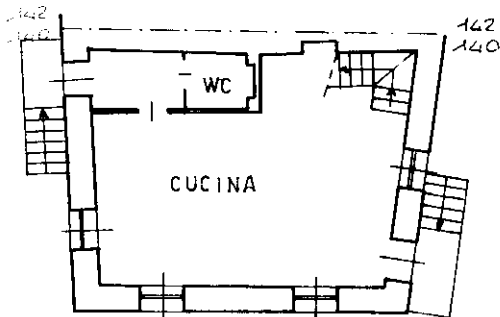
Planimetria di u.i.u. in Comune di JOVENÇAN via FRAZ. POMPIOD civ. .....

PIANO SEMINTERRATO Hc.v. 235

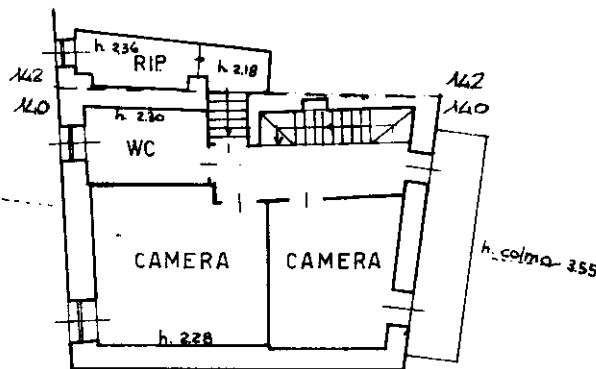
RIF TM N.1800 DEL 22.8.97




PIANO TERRA H 236



PIANO PRIMO



ORIENTAMENTO



SCALA DI 1:200

10 metri

Dichiarazione di N.C.

Denuncia di variazione

Computata da GEOMETRA

(Titolo, cognome e nome)

FIABANE MASSIMO

RISERVATO ALL'UFFICIO

Ultima planimetria in atti

Data presentazione: 25/09/1997 Data: 04/08/2022 Richiedente: GIACOMO MASSIMO n. 10A3267

Totale F. Formato di acquisizione: A4(210x297) della provincia di AVUSTIA n. 088

data 10/08/1997 Firma Massimo Fiabane

Catasto dei Fabbricati - Situazione al 04/08/2022 - Comune di JOVENÇAN(E391)  
HANEAU POMPIOD n. SN Piano SI-T - 1