

MODULARIO
F.r.g. rend. 497



MINISTERO DELLE FINANZE
DIREZIONE GENERALE DEL CATASTO E DEI SS.TT.EE.
CATASTO EDILIZIO URBANO (RDL 13-4-1939, n. 652)

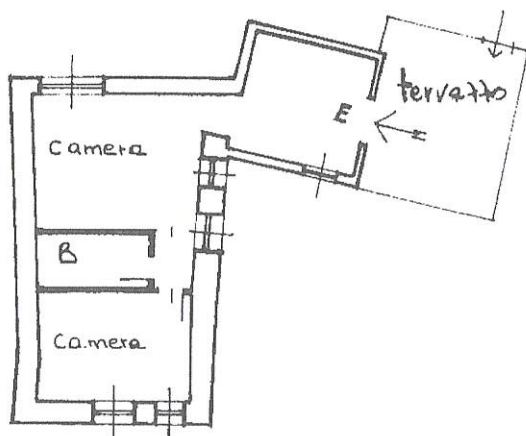
MOD. BN (CEU)

LIRE
385

Planimetria di u.i.u. in Comune di **GIGNOD (AO)** via **LOCALITA' PLANET LA COTE**

CIV.

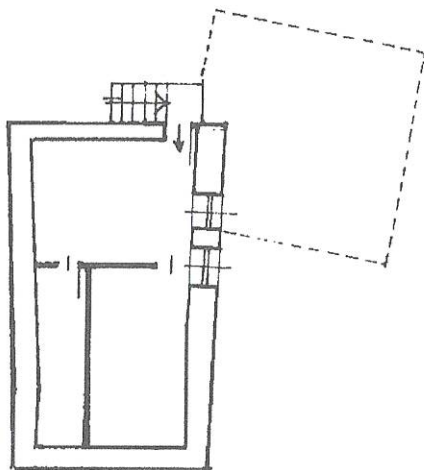
PIANO PRIMO H.2.40



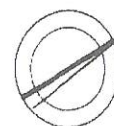
ipam 01
- Subalterno
Particella

P. SECONDO

PIANO SOLAIO NON ABITABILE H.media: 2.30



ORIENTAMENTO



SCALA DI 1:200

Catasto del Fabbricati - Situazione al 14/04/2022 - Comune di GIGNOD(E029) - Foglio
EDIZIONE 1 A COTE DI 1 B

Dichiarazione di N.C.
Denuncia di variazione

Compilata dal **ARCH. MONICA COIRO**
Titolo: cognome e nome

RISERVATO ALL'UFFICIO

Identificativi catastali
Data presentazione: 17/12/1993 - Data: 14/04/2022 - n. T61350 - Richiedente: LCTLCU84M10A326T
Data acquisizione: 26-11-93 - Firmato stampato Richiesto: A4(210x297) - Firmato stampato Richiesto: A4(210x297)
data 26-11-93 Firma *Monica Coiro*

1016