

**Agenzia del Territorio
CATASTO FABBRICATI
Ufficio Provinciale di
Aosta**

Dichiarazione protocollo n. AO0081472 del 22/08/2006

Planimetria di u.i.u. in Comune di Aosta

Via Jean-claude Mochet

civ.

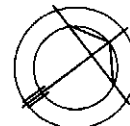
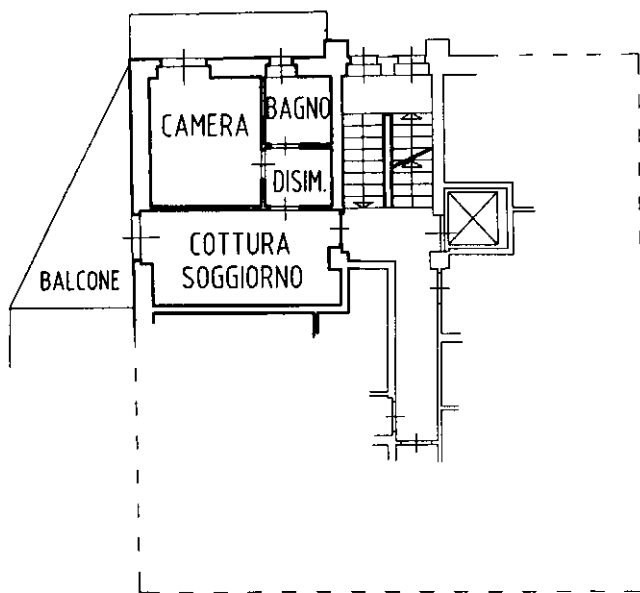
Compilata da:
Desandre' Stefano
Iscritto all'albo:
Geometri

Prov. Aosta

N. 813

Scheda n. 1

Scala 1:200

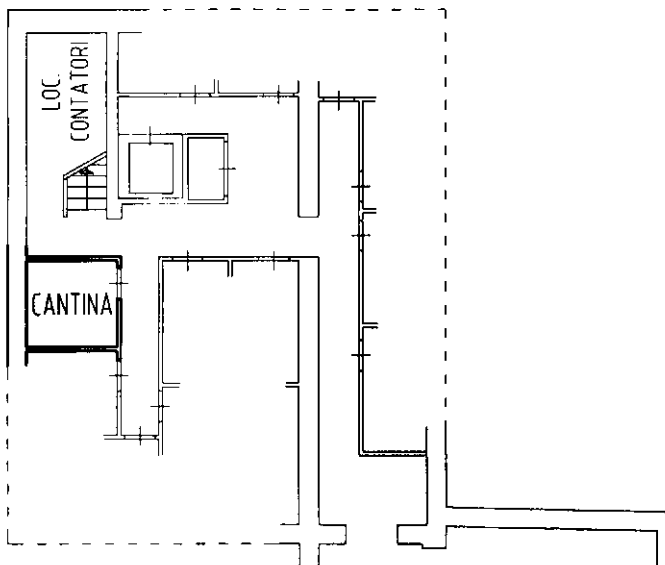


PIANO PRIMO

H. = 270 cm

PIANO SOTTERRANEO

H. = 230 cm



10 metri

Catasto dei Fabbricati - Situazione al 07/10/2022 - Comune di AOSTA (A326) -
VIA JEAN CLAUDE MOCHET n. 3 Piano S1-1