Data presentazione: 04/03/1987 - Data: 25/02/2025 - n. AO0013585 - Richiedente: GYADNL73D20G687U

ALLEGATO F. 496

MOD. A (*Nuovo Catasto Edilizio Urbano*)

Lire 200

MINISTERO DELLE FINANZE

DIREZIONE GENERALE DEL CATASTO E DEI SERVIZI TECNICI ERARIALI

NUOVO CATASTO EDILIZIO URBANO

(R. DECRETO-LEGGE 13 APRILE 1939, N. 652)

Planimetria dell'immobile situato nel Comune di SAINT NICOLAS *Via* Loc. Località Grand Sarriod

Ditta MAUGET Pierre Antonio nato ad Aosta il 24-12-1944 Coniugi in com. leg. dei ben.
COMPERCE Milena nata a Gressan il 17-04-1947

Allegata alla dichiarazione presentata all'Ufficio Tecnico Erariale di AOSTA

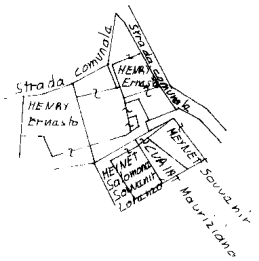

Riferimento denuncia di cambiamento di tipo mappale n° 296 del 13.02.87

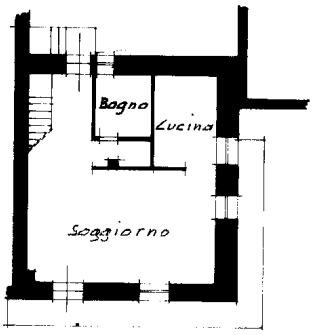

Piano secondo h. 2.20

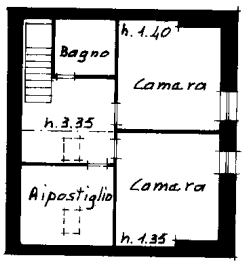

Piano terzo

ORIENTAMENTO

SCALA DI 1: 200

SPAZIO RISERVATO PER LE ANNOTAZIONI D'UFFICIO	
DATA 4 MAR 1987 PROT. N° 1224	Foglio n° 20 n° 317 sub. 2

Compilata dal Geometra
(*Titolo, nome e cognome del tecnico*)
CHRISTILLE [illegible]

Iscritto all'Albo dei Geometri

della Provincia di Aosta

DATA 31-01-1987

Firma:

10 metri

Data presentazione: 04/03/1987 - Data: 25/02/2025 - n. AO0013585 - Richiedente: GYADNL73D20G687U
Totale schede: 1 - Formato di acquisizione: A3(297x420) - Formato stampa richiesto: A3(297x420)
Ultima planimetria in atti

Catasto dei Fabbricati - Situazione al 25/02/2025 - Comune di SAINT-NICOLAS(H672)
FRAZIONE GRAND SARRIOD Piano 2 - 3