Data: 17/06/2024 - n. AO0034289 - Richiedente: GYADNL73D20G687U
Totale schede: 1 - Formato di acquisizione: A3(297x420) - Formato stampa richiesto: A3(297x420)
Unità planimetriche:

Agenzia del Territorio
CATASTO FABBRICATI
Ufficio provinciale di
Aosta

Scheda n.1 Scala 1: 200

Dichiarazione protocollo n. AO0152074 del 12/08/2011
Planimetria di u.i.u. in Comune di Aosta
Via Jean Claude Mochet civ.

Identificativi Catastali:
Sezione:
Foglio: 57
Particella: 870
Subalterno: 29

Compilata da:
Di Berardo Angelo
Iscritto all'albo:
Geometri
Prov. Aosta N. 860

PIANO PRIMO SEMINTERRATO
H 3.00

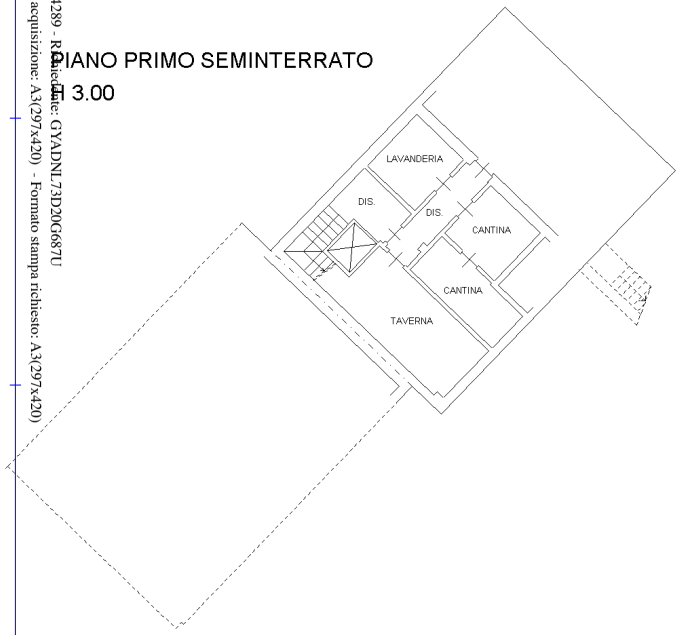

PIANO TERRA
H 2.70

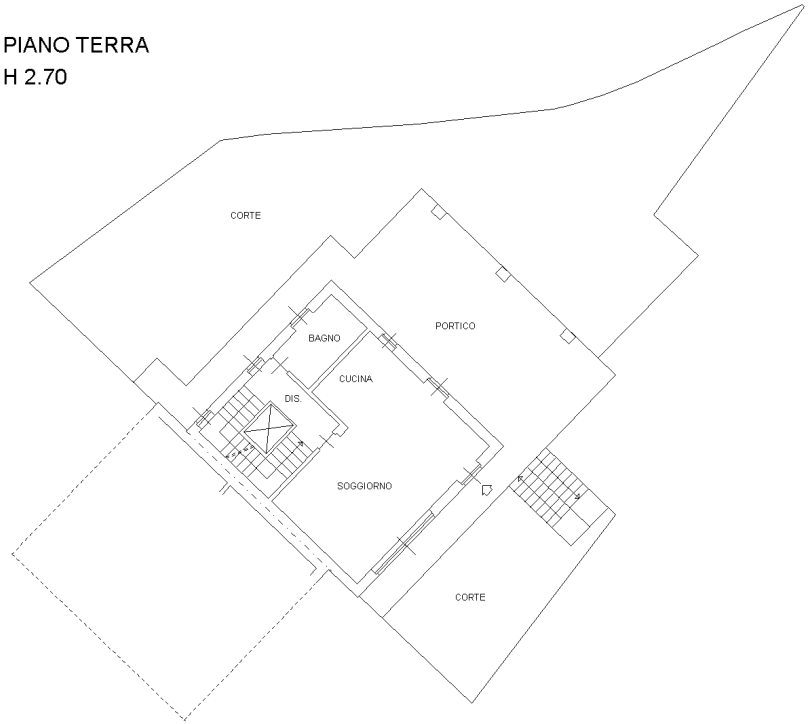

PIANO PRIMO
H 2.70

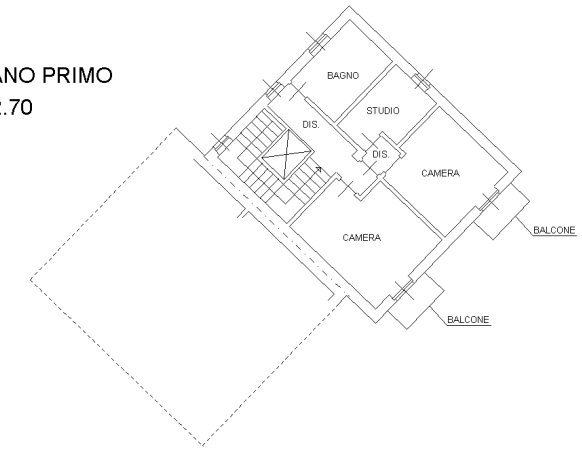

PIANO SECONDO

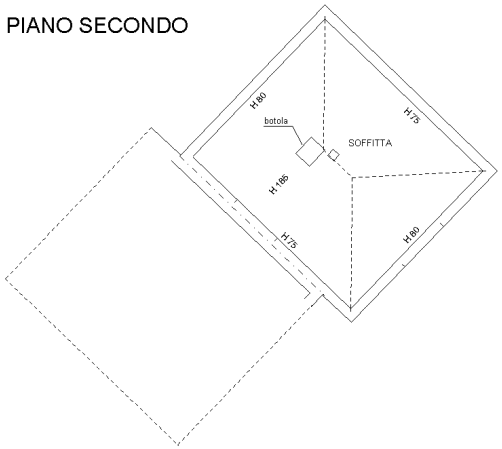

10 metri

Catasto dei Fabbricati - Situazione al 17/06/2024 - Comune di AOSTA(A326) - < Foglio 57 - Particella 870 - Subalterno 29 >
VIA JEAN CLAUDE MOCHET n. 27 Piano S1-T - 1-2

Data: 17/06/2024 - n. AO0034289 - Richiedente: GYADNL73D20G687U