

**Agenzia del Territorio  
CATASTO FABBRICATI  
Ufficio Provinciale di  
Aosta**

Dichiarazione protocollo n. AO0026529 del 14/03/2006

Planimetria di u.i.u. in Comune di Aosta

Via Trottechien

civ. 55

Compilata da:  
Tocco Enzo  
Iscritto all'albo:  
Ingegneri

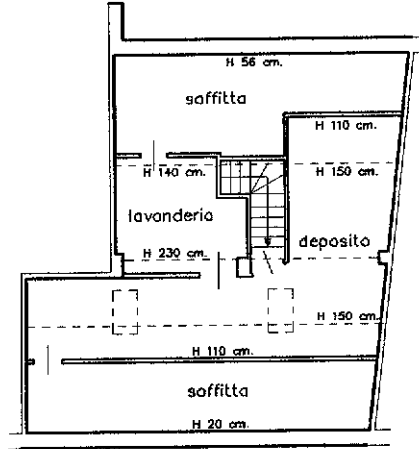
Prov. Aosta

N. 215

Scheda n. 1

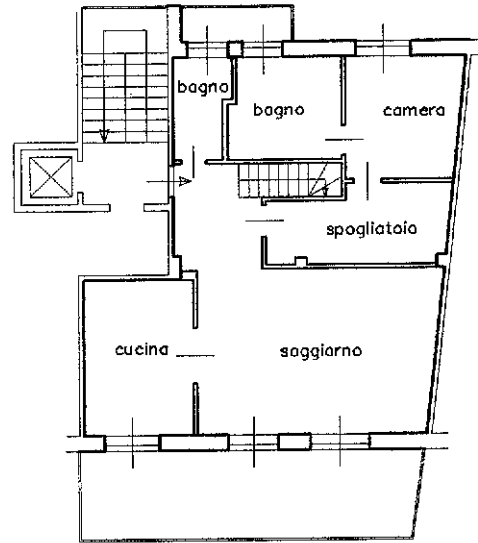
Scala 1:200

### PIANO SETTIMO (SOTTOTETTO)



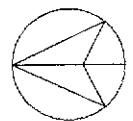
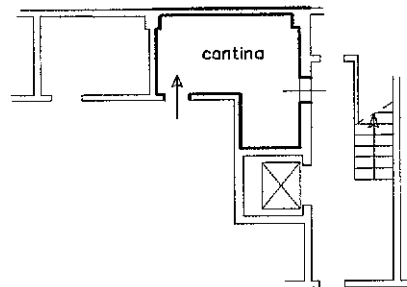
### PIANO SESTO

H 270 cm.



### PIANO SOTTERRANEO

H 255 cm.



10 metri

Catasto dei Fabbricati - Situazione al 16/04/2026 - Comune di AOSTA (A326)  
VIA TROTTECHIEN n. 55 Piano S1-6 - 7

Ultima planimetria in atti