

**Agenzia del Territorio  
CATASTO FABBRICATI  
Ufficio Provinciale di  
Aosta**

Dichiarazione protocollo n. AO0013217 del 29/01/2008

Planimetria di u.i.u. in Comune di Gignod

Localita' Arsanieres

civ.

Compilata da:  
Lucianaz Aurelio

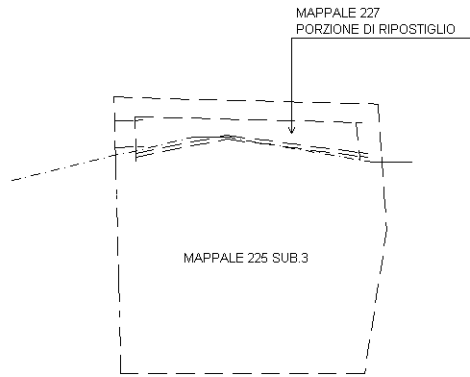
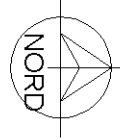
Iscritto all'albo:  
Geometri

Prov. Aosta

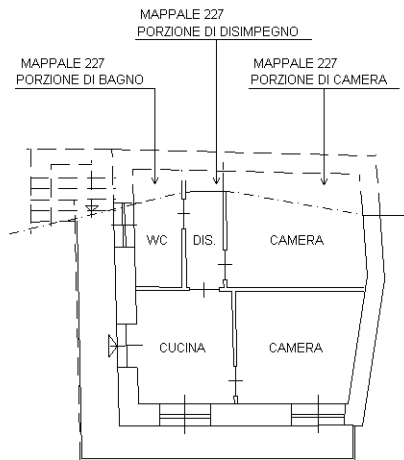
N. 800

Scheda n. 1

Scala 1:200



**PIANTA PIANO PRIMO**



**PIANTA PIANO SECONDO**

H=cm.240

10 metri

Catasto dei Fabbricati - Situazione al 08/01/2026 - Comune di GIGNOD(E029)  
FRAZIONE ARSANIERE Piano 2

Ultima planimetria in atti

il tecnico \_\_\_\_\_