

Dichiarazione protocollo n. 000086970 del 24/07/2002

**Agenzia del Territorio
CATASTO FABBRICATI
Ufficio Provinciale di
Aosta**

Planimetria di u.i.u. in Comune di Aosta

Via D'avise

civ. SNC

Identificativi Catastali:

Sezione:

Foglio:

Particella:

Subalterno:

Compilata da:
Peccolo Domenico Valter

Iscritto all'albo:
Geometri

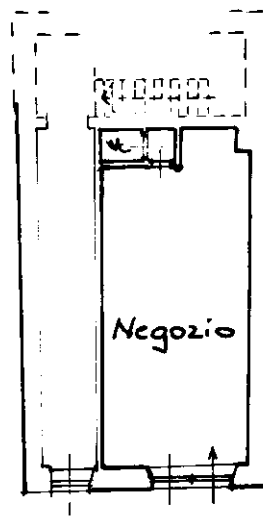
Prov. Aosta

N. 542

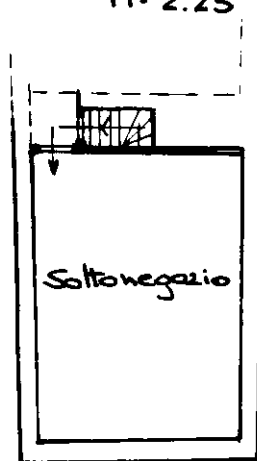
Scheda n. 1

Scala 1:200

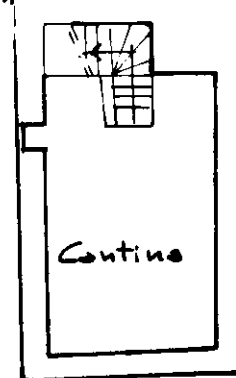
PIANO TERRENO
H=2.72



PIANO SEMINTERRATO
H=2.25



PIANO SOTTERRANEO
H_m=2.15



Ultima planimetria in atti

Data: 16/11/2021 - n. T210328

Totale schede: 1 - Formato di acquisizione: A4(210x297) - Formato stampa richiesto: A4(210x297)

