



# MINISTERO DELLE FINANZE DIREZIONE GENERALE DEL CATASTO E DEI SERVIZI TECNICI ERARIALI NUOVO CATASTO EDILIZIO URBANO

(R. DECRETO-LEGGE 13 APRILE 1939-XVII, N. 652)

Planimetria dell'immobile situato nel Comune di Aosta

Via INNOCENZE V. PAPA N° 8

Ditta ING. LABARRE RICCARDO

Allegata alla dichiarazione presentata all'Ufficio (\*) Tecnico Erariale

di Aosta

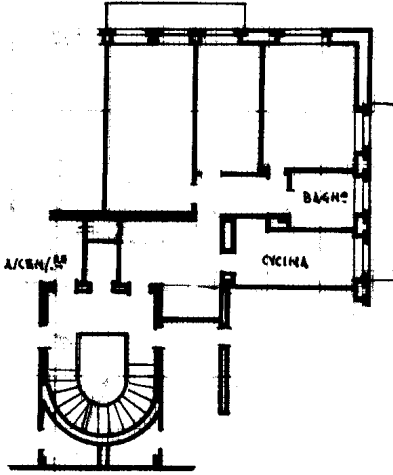
(\*) Tecnico Erariale o del Comune

PIANO /E/T/ = ALL9GGIS NORD-E/T

STRADA : VIA INNOCENZE V. PAPA

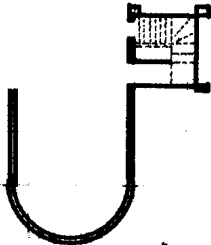
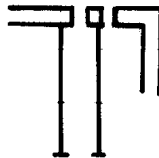
h = m. 3.00

BITTA COME /OPRA INTER/TATA



ET 11783

BITTA COME /OPRA INTER/TATA



ORIENTAMENTO



SCALA DI 1:200

SPAZIO RISERVATO PER LE ANNOTAZIONI D'UFFICIO

DATA 25 gennaio 1954  
PROT. N° 1005/1000/21

Compilata dal GEOMETRA PIETRO BERDET  
(Titolo, nome e cognome del tecnico)

Iscritto all'Albo dei GEOMETRI  
della Provincia di Aosta  
DATA 15-DICEMBRE 1955

Firma: P. Berdet

10 metri

Catasto dei Fabbricati - Situazione al 28/08/2024 - Comune di AOSTA (A.326) VIA PAPA INNOCENZO QUINTO n. 12 Piano S1 - 6